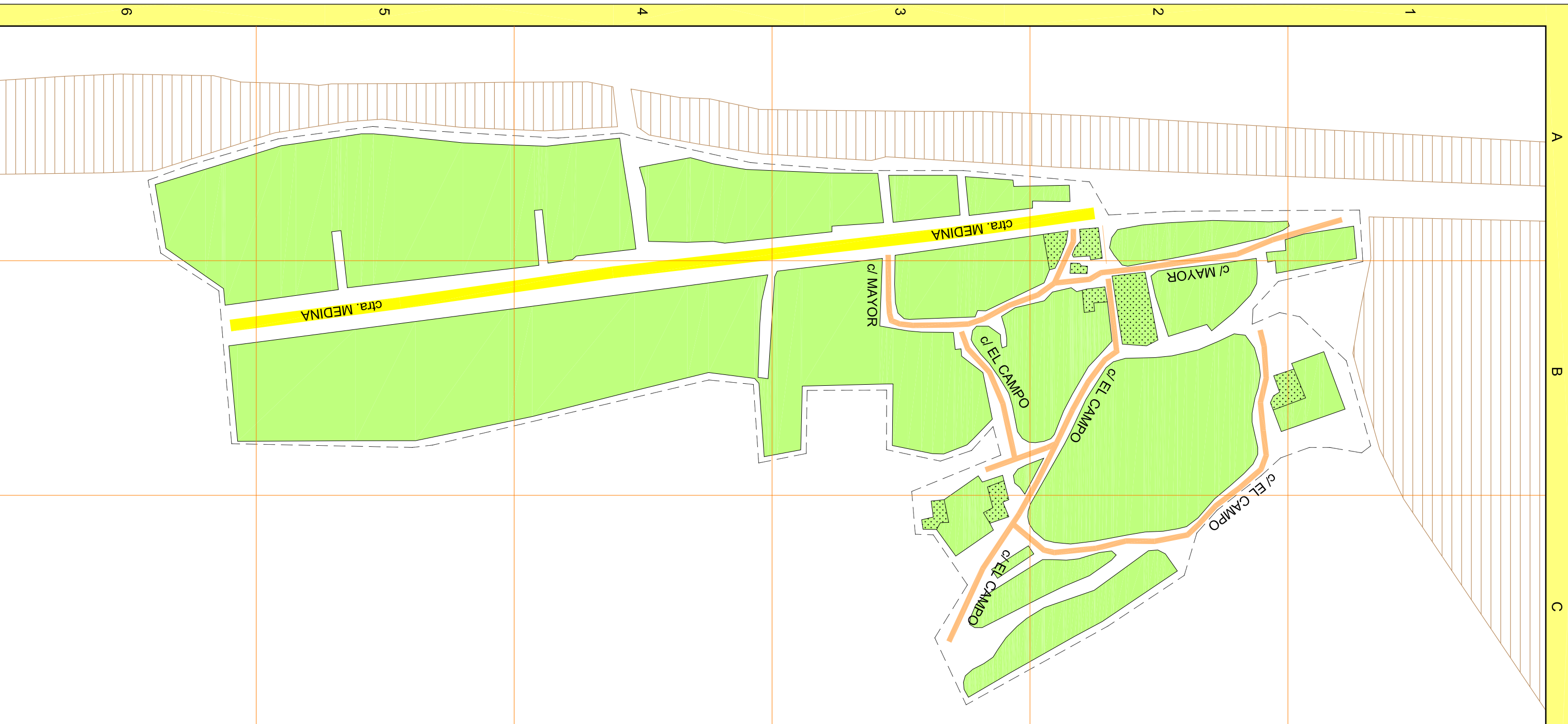
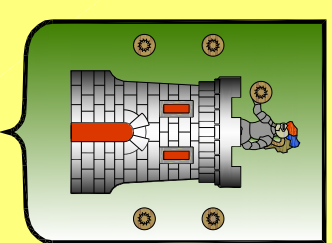









PLANO DE REVILLA DE PIENZA  
MERINDAD DE MONTIJA - BURGOS



CALLEJERO

C. MAYOR	B2 B3
Ctra. MEDINA	A3 B4 B5
C. EL CAMPO	B2 B3 C2

LEYENDA SIGNOS CONVENCIONALES

-  límite de suelo urbano
-  carretera de intereres preferente
-  calle local
-  plaza - plazuela
-  manzana - edificación
-  edificación con protección
-  suelo protegido

ESCALALA 1/2500

